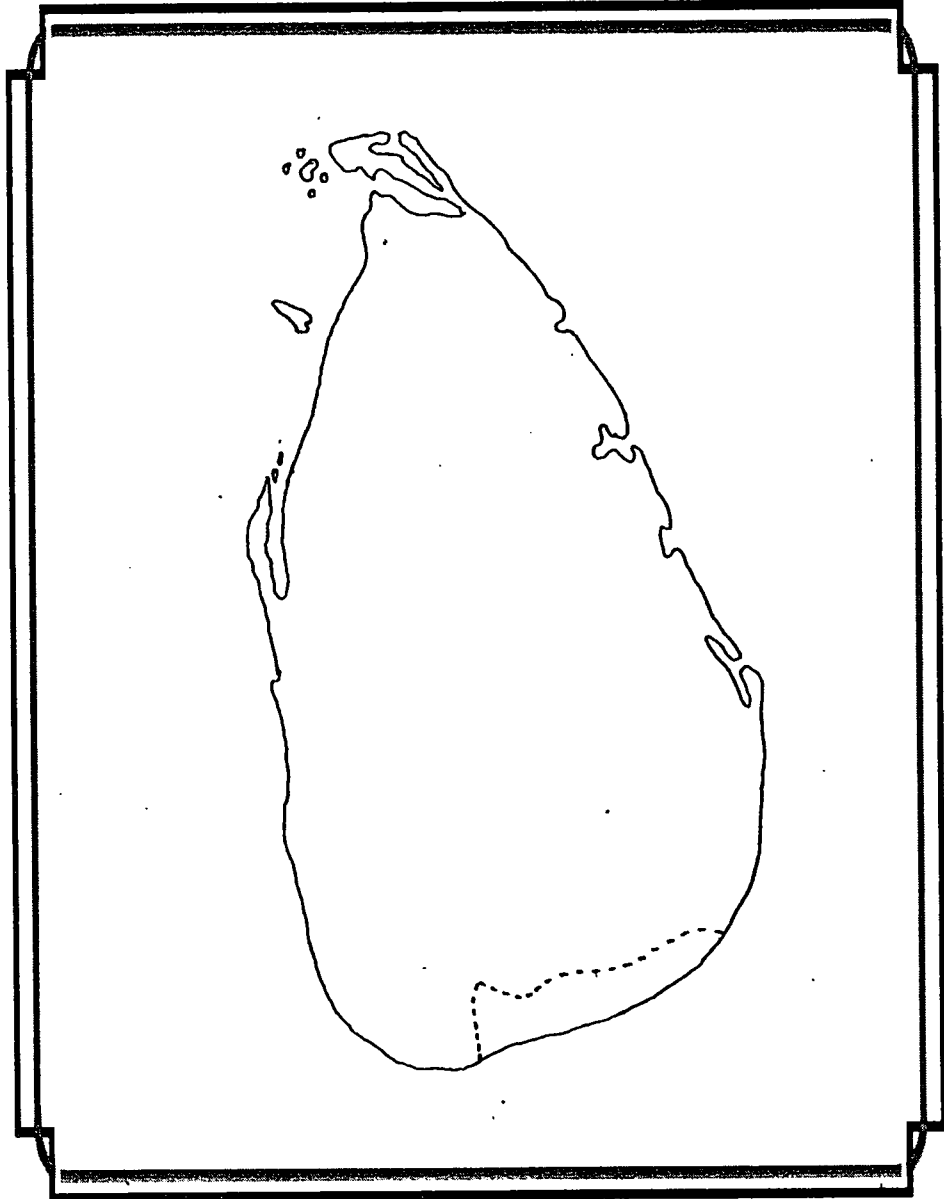


මූලික කෘෂිකාර්මික දත්ත - 1996

# අගුණකොළපැලැස්ස ගොවිජන කේන්ද්‍රය.

\*\*\*\*\*

(හම්බන්තොට දිස්ත්‍රික්කය)



කෘෂිකර්ම හා ඉඩම් අමාත්‍යාංශය යටතේ ක්‍රියාත්මක කරන ඒකාබද්ධ කෘෂිකර්මික වැඩ සටහන මගින් ගොවිජන කේන්ද්‍ර මට්ටමෙන් 1996 වර්ෂය සඳහා සකස් කල ඒකාබද්ධ කෘෂිකාර්මික සැලැස්ම ආශ්‍රයෙන් පිළියෙල කරන ලදී.

31 : 63  
(54)  
20 ක්

හෙක්ටර් කොබ්බෑකඩුව ගොවිකටයුතු පර්යේෂණ හා  
පුහුණු කිරීමේ ආයතනය  
114, විජේරාම මාවත,  
කොළඹ - 07.

2009/06

2010/04

60/-

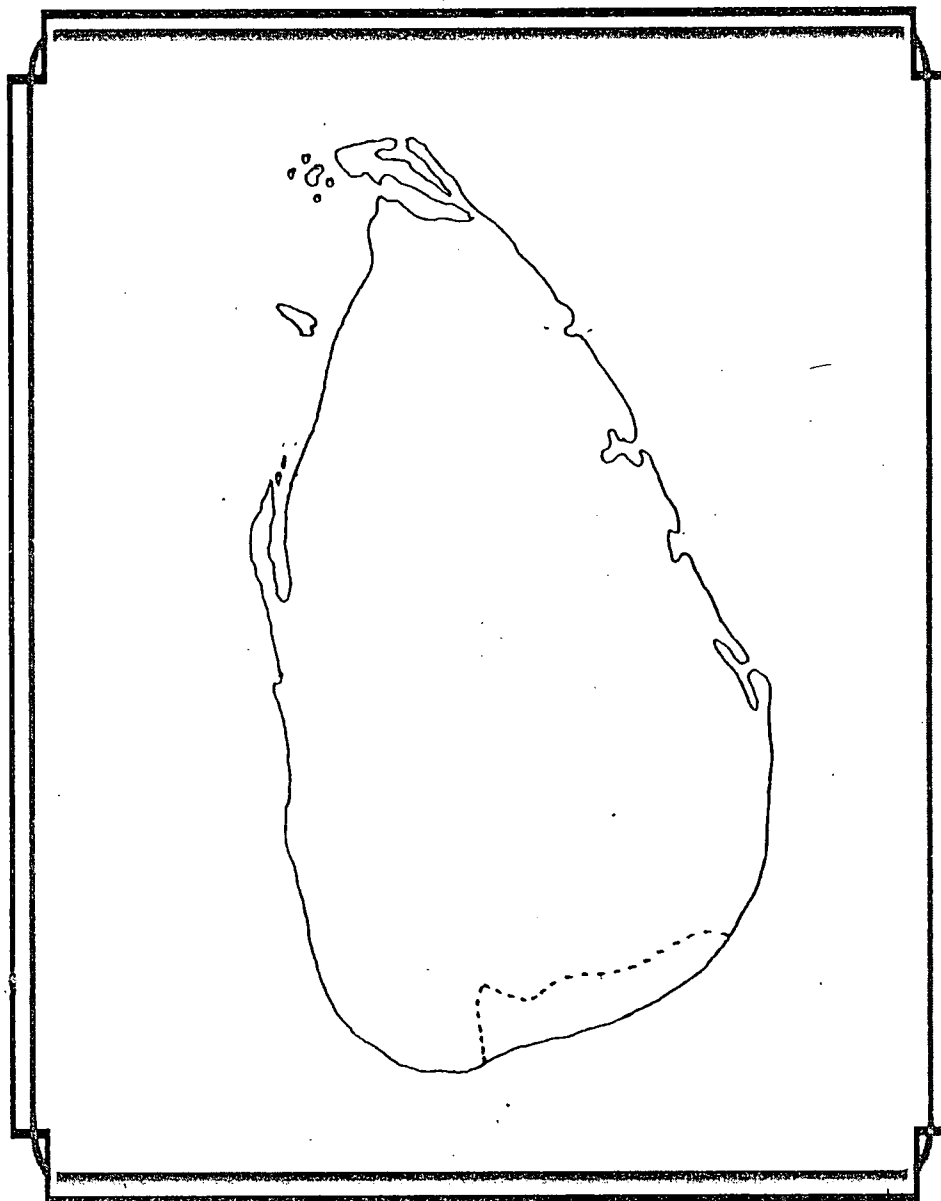
06

මූලික කෘෂිකාර්මික දත්ත - 1996

# අගුණකොළපැලැස්ස ගොවිජන කේන්ද්‍රය.

\*\*\*\*\*

(හම්බන්තොට දිස්ත්‍රික්කය)



MFN 8850

කෘෂිකර්ම හා ඉඩම් අමාත්‍යාංශය යටතේ ක්‍රියාත්මක කරන ඒකාබද්ධ කෘෂිකර්මික වැඩ සටහන මගින් ගොවිජන කේන්ද්‍ර මට්ටමෙන් 1996 වර්ෂය සඳහා සකස් කල ඒකාබද්ධ කෘෂිකාර්මික සැලැස්ම ආශ්‍රයෙන් පිළියෙල කරන ලදී.

හෙක්ටර් කොබ්බෑකඩුව ගොවිකටයුතු පර්යේෂණ හා  
පුහුණු කිරීමේ ආයතනය  
114, විජේරාම මාවත,  
කොළඹ - 07.

16698

31:63  
(52)

16698

පෙරවදන

හෙක්ටර් කොබ්බෑකඩුව ගොවිකටයුතු පර්යේෂණ හා පුහුණු කිරීමේ ආයතනය මගින් නියාමක ව්‍යාපෘතියක් වශයෙන් හම්බන්තොට දිස්ත්‍රික්කයේ ක්‍රියාත්මක කරන ලද කෘෂිකාර්මික දත්ත පදනමක් ඇති කිරීමේ ව්‍යාපෘතියෙන් අපේක්ෂා කරනු ලැබුවේ ගොවිජන කේන්ද්‍ර මට්ටමින් මූලික දත්ත ඇතුළත් වන සේ ප්‍රාදේශීය කෘෂිකාර්මික දත්ත පැතිකඩක් සැකසීමයි. එටු 10 කට පමණ සීමා වන සේ ගොවිජන කේන්ද්‍ර මට්ටමෙන් සකස් කරන ලද මෙම කෘෂිකාර්මික සංඛ්‍යා පැතිකඩෙන් ගොවිජන කේන්ද්‍රයක් සම්බන්ධ මූලික කෘෂිකාර්මික තොරතුරු, දියුණු කල හැකි කර්මාන්ත හා සේවාවන් කෙටියෙන් හා පහසුවෙන් අවබෝධ වන පරිදි දක්වා ඇත. වාර්ෂිකව වෙනස් කල හැකි පරිදි “ලෝටස්” පරිඝණක පැකේජය භාවිතා කරමින් හම්බන්තොට දිස්ත්‍රික්කයේ ගොවිජන කේන්ද්‍ර 16 ක් සඳහා මෙසේ සංඛ්‍යා පැතිකඩ සකස් කර ඇත.

හම්බන්තොට දිස්ත්‍රික්කයේ සියළුම ගොවිජන කේන්ද්‍ර ඇතුළත් වන පරිදි දිස්ත්‍රික් කෘෂිකාර්මික පැතිකඩක් සකස් කර ඇති අතර එමඟින් මුළු දිස්ත්‍රික්කයේ ගොවිජන කේන්ද්‍ර බල ප්‍රදේශ වල මූලික කෘෂි දත්තයන් සංසන්දනාත්මකව වග කොට ඇත. දිස්ත්‍රික් කෘෂිකාර්මික දත්ත ගොවිජන කේන්ද්‍ර බල ප්‍රදේශ අනුව වෙනස් වන ආකාරය එමඟින් පෙන්නුම් කරන අතර දිස්ත්‍රික්කයේ මුළු එකතුවද අවසානයේ සඳහන් කර ඇත. මෙම ප්‍රාදේශීය සහ දිස්ත්‍රික් පැතිකඩ සකස් කිරීම සඳහා තොරතුරු මූලය වශයෙන් භාවිතා කරනු ලැබුවේ ගොවිජන සේවා දෙපාර්තමේන්තුව මගින් ගොවිජන කේන්ද්‍ර මට්ටමින් පිළියෙල කරනු ලබන ඒකාබද්ධ කෘෂිකාර්මික සැලැස්මයි. එම නිසා මෙම පැතිකඩ වලින් දක්වන තොරතුරු විස්තරාත්මකව දැන ගැනීම යමෙකුට අවශ්‍ය නම් එම තොරතුරු අදාල ගොවිජන කේන්ද්‍ර වල ඇති මූලික කෘෂිකාර්මික සැලැස්ම ආශ්‍රයෙන් දැනගැනීමට හැකි වනු ඇත.

ආචාර්ය ඇස්. ජී. සමරසිංහ  
අධ්‍යක්ෂ.

හෙක්ටර් කොබ්බෑකඩුව  
ගොවිකටයුතු පර්යේෂණ හා පුහුණු කිරීමේ ආයතනය,  
114, විජේරාම මාවත, කොළඹ 07.  
1998 ජූලි 23.

ස්තූතිය

මෙම වාර්තාව පිළියෙල කිරීම සඳහා අනුබලය දැක්වූ කෘතීකර්ම හා ඉඩම් අමාත්‍යාංශයේ ගිටපු ලේකම් ඩී.එම්. ආර්යරත්න සහ ගිටපු ගොවිජන සේවා කොමසාරිස් වන මහින්ද සමරසේනර සහ මහත්වරුන්ටත් අවශ්‍ය සහයෝගය ලබා දුන් ගොවිජන සේවා කොමසාරිස් තුමා ඇතුළු ප්‍රධාන කාර්යාලයේ නිලධාරීන්ටත් හම්බන්තොට දිස්ත්‍රික්කයේ සහකාර ගොවිජන සේවා කොමසාරිස් ඩබ්ලිව්. වික්‍රමසිංහ මහතා ඇතුළු සියළුම ප්‍රාදේශීය නිලධාරීන්ටත් අපගේ කෘතඥතාව හිමිවේ.

මෙම කාර්යය සාර්ථකව කිරීම සඳහා උපදෙස් ලබා දුන් හෙක්ටර් හොබ්බෑනඩුව ගොවිකටයුතු පර්යේෂණ හා පුහුණු කිරීමේ ආයතනයේ අධ්‍යක්ෂ තුමා ඇතුළු පර්යේෂණ හා පුහුණු කමිටුවේ සාමාජික මහත්වරුන්ටත් සහෝදර පර්යේෂණ හා පුහුණු කිරීමේ නිලධාරීන්ටත් ප්‍රණාමය පුද කරන අතර පර්යේෂණ යෝජනාවලිය ඇතුළු අනෙකුත් ලිපි ලේඛන පරිශීලනය මාර්ගයෙන් යතුරු ලියනය කර දුන් අමීනා උදය කුමාරි මෙනවිය හා දිස්ත්‍රික්ක රූපසිංහ යන මහත්මියන්ටත් සංඛ්‍යාත ගහකාර එම්. එල්. එම්. මුසාඋර් මහතාට හා තමරා බාලසුරිය මෙනවියන් මාගේ ඵයේෂ ස්තූතිය හිමිවේ.

මෙම ප්‍රකාශනය මුද්‍රණය කිරීමට සහයෝගය දුන් ආයතනයේ මුද්‍රණ අංශයේ හේ. ඩී. සිරිවර්ධන මහතා ඇතුළු එහි කාර්ය මණ්ඩලයන්ටත් සහයෝගය දුන් ආයතනයේ අනෙකුත් සියළුම සේවක මහත්වරුන්ටත් මාගේ ස්තූතිය පිරිනැමේ.

ජී. එම්. හේනේගෙදර,  
අංශ ප්‍රධාන,  
(සංඛ්‍යාත හා දත්ත සැකසුම් අංශය.)

1998.07.23

පටුන

විෂය	පිටු අංකය
01. ජනගහනය	01
02. ඉඩම්	02
03. බෝග වර්ග ව්‍යාප්තිය	02
04. වී වගාව	03
05. කෙෂත්‍ර බෝග වගාව	03
06. ඵලවළු වගාව	04
07. පලතුරු වගාව	04
08. වන වගා කටයුතු	05
09. අපනයන බෝග වගාව	05
10. ගෙවතු වගා සංවර්ධනය	05
11. සත්ව පාලනය	05
12. බිත්තර වී අවශ්‍යතාවය (බුසල් වලින්)	06
13. ගොවි සංවිධාන හා පොදු සංවිධාන	06
14. ගොවි සංවිධානයේ අරමුදල්	06
15. ගොවිජන කේන්ද්‍රයේ අරමුදල්	06
16. ගොවි සුරක්ෂණ සේවා	06
17. ප්‍රදේශයේ ඇති සුළු වාරිමාර්ග පහසුකම්	07
18. දියුණු කල හැකි කර්මාන්ත	08
19. ගොවිජන කේන්ද්‍ර බල ප්‍රදේශ සිතියම	09

මැතිවරණ කොට්ඨාශය : තංගල්ල

ප්‍රාදේශීය ලේකම් කොට්ඨාශය : අඟුණකොලපැලැස්ස

ග්‍රාම නිලධාරී කොට්ඨාශ ගණන : 37

01 ජනගහනය

පිරිමි	16165
ගැහැණු	16033
එකතුව	32198
ගොවි පවුල් සංඛ්‍යාව	7466

02 ඉඩම්

විෂය		ඉඩම් ප්‍රමාණය ගෙක්:
මුළු ඉඩම් ප්‍රමාණය		5153.8
ගොඩ ඉඩම්		4241
මඩ ඉඩම්	(අස්වද්දා ඇති)	912.8
මඩ ඉඩම්	(කුඹුරු නාමලේඛණය අනුව)	912.8
මුළු රජයේ ඉඩම් ප්‍රමාණය		62.8
සුද්ගලික ඉඩම්		251
රජයේ රක්ෂිත ඉඩම්		-
පොදු රක්ෂිත ඉඩම්		-
රජයේ ඔප්පු දී ඇති රජයේ ඉඩම් (ලොට් ගණන)		474
රජයේ ඔප්පු දී නැති රජයේ ඉඩම් (ලොට් ගණන)		1382
කුඹුරු ඉඩම් වගා කරන ප්‍රමාණය		887
මහා වාරිමාර්ග යටතේ	මහ	447
මහා වාරිමාර්ග යටතේ	යල	283.4
සුළු වාරිමාර්ග යටතේ	මහ	440
සුළු වාරිමාර්ග යටතේ	යල	440
වැසිදියෙන්	මහ	-
වැසිදියෙන්	යල	-
කුඹුරු ඉඩම් වගා නොකරන ප්‍රමාණය		-
මහා වාරිමාර්ග යටතේ	මහ	-
මහා වාරිමාර්ග යටතේ	යල	163.6
සුළු වාරිමාර්ග යටතේ	මහ	25.8
සුළු වාරිමාර්ග යටතේ	යල	25.8
වැසි දියෙන්	මහ	-
වැසි දියෙන්	යල	-

03 බෝග වර්ග ව්‍යාප්තිය

පොල්	(ප්‍රධාන බෝගය ලෙස)	256
පොල්	(අතුරු බෝගය ලෙස)	-
කෙසෙල්	(ප්‍රධාන බෝගය ලෙස)	213
කෙසෙල්	(අතුරු බෝගය ලෙස)	153
අත්තාසි	(ප්‍රධාන බෝගය ලෙස)	-
අත්තාසි	(අතුරු බෝගය ලෙස)	-
පැපොල්	(ප්‍රධාන බෝගය ලෙස)	20
පැපොල්	(අතුරු බෝගය ලෙස)	10
දෙහි	(ප්‍රධාන බෝගය ලෙස)	6
දෙහි	(අතුරු බෝගය ලෙස)	18
දොඩම්	(ප්‍රධාන බෝගය ලෙස)	-
දොඩම්	(අතුරු බෝගය ලෙස)	0.05
තාරන්	(ප්‍රධාන බෝගය ලෙස)	-
තාරන්	(අතුරු බෝගය ලෙස)	1
පැෂන්	(ප්‍රධාන බෝගය ලෙස)	1
පැෂන්	(අතුරු බෝගය ලෙස)	3
හඹු	(ප්‍රධාන බෝගය ලෙස)	12
හඹු	(අතුරු බෝගය ලෙස)	8
අඹ	(ප්‍රධාන බෝගය ලෙස)	22
අඹ	(අතුරු බෝගය ලෙස)	10
පේර	(ප්‍රධාන බෝගය ලෙස)	-
පේර	(අතුරු බෝගය ලෙස)	3

විෂය		ඉඩම් ප්‍රමාණය හෙක්:
දෙළුම්	(ප්‍රධාන බෝගය ලෙස)	-
දෙළුම්	(අතුරු බෝගය ලෙස)	1.5
කොස්	(ප්‍රධාන බෝගය ලෙස)	-
කොස්	(අතුරු බෝගය ලෙස)	38
දෙල්	(ප්‍රධාන බෝගය ලෙස)	-
දෙල්	(අතුරු බෝගය ලෙස)	6
පුවක්	(ප්‍රධාන බෝගය ලෙස)	-
පුවක්	(අතුරු බෝගය ලෙස)	0.5
කෝපි	(ප්‍රධාන බෝගය ලෙස)	-
කෝපි	(අතුරු බෝගය ලෙස)	-
ගම්මිරිස්	(ප්‍රධාන බෝගය ලෙස)	1.5
ගම්මිරිස්	(අතුරු බෝගය ලෙස)	1
කරාබු	(ප්‍රධාන බෝගය ලෙස)	-
කරාබු	(අතුරු බෝගය ලෙස)	-
කුරුඳු	(ප්‍රධාන බෝගය ලෙස)	-
කුරුඳු	(අතුරු බෝගය ලෙස)	-
<b>04 වී වගාව</b>		
අස්වැද්දු ප්‍රමාණය	(මහා වාරිමාර්ග යටතේ)	447
අස්වැද්දු ප්‍රමාණය	(සුළු වාරිමාර්ග යටතේ)	465.8
අස්වැද්දු ප්‍රමාණය	(වර්ෂා පෝෂිත යටතේ)	0
අස්වැන්න	(මෙ. ටොන්-මහා වාරි මාර්ග යටතේ)	-
අස්වැන්න	(මෙ. ටොන්-සුළු වාරි මාර්ග යටතේ)	-
අස්වැන්න	(මෙ. ටොන්-වර්ෂා පෝෂිත)	-
<b>05 කෞතු හෝග වගාව</b>		
මිරිස්	(යල)	260
මිරිස්	(මහ)	175
බී එණු	(යල)	2
බී එණු	(මහ)	-
රතු එණු	(යල)	18
රතු එණු	(මහ)	15
මුං	(යල)	240
මුං	(මහ)	200
කවිපි	(යල)	60
කවිපි	(මහ)	150
රට කපු	(යල)	120
රට කපු	(මහ)	150
කුරක්කන්	(යල)	-
කුරක්කන්	(මහ)	-
නල	(යල)	-
නල	(මහ)	-
බඩ ඉරිඟු	(යල)	-
බඩ ඉරිඟු	(මහ)	175
ඊයු	(යල)	-
ඊයු	(මහ)	-

06 ඵලවළ වගාව		ඉඩම් ප්‍රමාණය හෙක්:	නිෂ්පාදනය		ඵලදාව
වර්ග			ඵකනය		
මාළු මිරිස්		5	මෙ:ටො	1	25
කැරව			-	-	-
ගෝවා			-	-	-
තක්කාලි		11	මෙ:ටො	1	44
රාබු		5	මෙ:ටො	1	25
බීට්			-	-	-
බතල		35	මෙ:ටො	1	225
කරවිල		11	මෙ:ටො	1	44
මකදකොකකා		69	මෙ:ටො	1	120
ආළ කෙසෙල්		24	මෙ:ටො	1	144
බණ්ඩකකා		12	මෙ:ටො	1	84
වැටකොලු		18	මෙ:ටො	1	25
වට්ටකකා		35	මෙ:ටො	1	280
බඩු		15	මෙ:ටො	1	60
ඵල බඩු		18	මෙ:ටො	1	72
පිපිකදකදා		35	මෙ:ටො	1	450
පලා වර්ග			-	-	-
දඹල		5	මෙ:ටො	1	22.5
කංකුන්		1	මෙ:ටො	1	4
නිවිති			-	-	-
මැ			-	-	-
මුරුංගා			-	-	-
පුහුල්			-	-	-
පතෝල			-	-	-
ගොඩුකොල		1	මෙ:ටො	1	3
මුතුණුවැත්ත			-	-	-
<b>07 පලතුරු වගාව</b>					
කෙසෙල්	(මුළු)	365	-	-	-
කෙසෙල්	(පලදරන)	310	කි:ග්‍රෑ	2	4650
ආත්තාසි	(මුළු)		-	-	-
ආත්තාසි	(පලදරන)		-	-	-
රඹුටන්	(මුළු)		-	-	-
රඹුටන්	(පලදරන)		-	-	-
ආලිගැට පේර	(මුළු)		-	-	-
ආලිගැට පේර	(පලදරන)		-	-	-
දෙළුම්	(මුළු)	2.5	-	-	-
දෙළුම්	(පලදරන)	2	කි:ග්‍රෑ	2	1
පැපොල්	(මුළු)	30	-	-	-
පැපොල්	(පලදරන)	25	කි:ග්‍රෑ	2	200
ආඹ	(මුළු)	32	-	-	-
ආඹ	(පලදරන)	26	කි:ග්‍රෑ	2	260
පැණන්	(මුළු)	4	-	-	-
පැණන්	(පලදරන)	2	කි:ග්‍රෑ	2	2.5
දොඩම්	(මුළු)	5	-	-	-
දොඩම්	(පලදරන)	3	කි:ග්‍රෑ	2	4.5
තාරං	(මුළු)	1	-	-	-
තාරං	(පලදරන)	0.5	කි:ග්‍රෑ	2	0.25
පේර	(මුළු)	3	-	-	-
පේර	(පලදරන)	2	කි:ග්‍රෑ	2	1
කැස්	(මුළු)		-	-	-
කැස්	(පලදරන)		-	-	-
කොමඩු	(මුළු)		-	-	-
කොමඩු	(පලදරන)		-	-	-

08 වන වගා කටයුතු		කැබලි සංඛ්‍යාව	ඉඩම් ප්‍රමාණය හෙක්:
ආරක්‍ෂිත වන වගාව	(කැබලි)	-	-
ගෙවතු වන වගාව	(කැබලි)	-	-
ගොවි වන වගා		-	-
විවිධ වන වගා	(කැබලි)	-	-
රජයේ ඉඩම් වන වගා වෙනත්		-	-
09 අපනයන බෝග වගාව			
කෝපි	(පල දරන)	-	24.5
කෝපි	(පල නොදරන)	-	-
ගම්මිරිස්	(පල දරන)	-	11.9
ගම්මිරිස්	(පල නොදරන)	-	7.8
පැහිරි	(පලදරන)	-	-
පැහිරි	(පලනොදරන)	-	-
පුවක්	(පලදරන)	-	8.5
පුවක්	(පලනොදරන)	-	4.25
බුලත්	(පලදරන)	-	0.1
බුලත්	(පලනොදරන)	-	-
කුරුඳු	(පලදරන)	-	-
කුරුඳු	(පලනොදරන)	-	-
10 ගෙවතු වගා සංවර්ධනය වාර්තා වී නොමැත			

11 සත්ව පාලනය			නිෂ්පාදනය සත්ව පාලනය				
වර්ග	සංඛ්‍යාව	එකකය	කිරි	බිත්තර	මස්	ආදායම	
එළ ගව (පිරිමි)	347	කි : ග්‍රෑ	-	-	65000	4875000	
එළ ගව (ගැහැණු)	723	ලීටර	539100	-	-	8339400	
මී ගව (පිරිමි)	305	-	-	-	-	-	
මී ගව (ගැහැණු)	1550	-	-	-	-	-	
කුකුලන් (මස් සඳහා)	129	කි : ග්‍රෑ	-	-	200	17000	
කුකුලන් (බිත්තර සඳහා)	262	-	-	91308	-	183924	
උරුන් (මස් සඳහා)	-	-	-	-	-	-	
එළුවන් (පිරිමි)	-	-	-	-	-	-	
එළුවන් (ගැහැණු)	-	-	-	-	-	-	
බැටළුවන් (පිරිමි)	-	-	-	-	-	-	
බැටළුවන් (ගැහැණු)	-	-	-	-	-	-	

12 බිත්තර වී අවශ්‍යතාවය (බුසල් වලින්)		සංඛ්‍යාව	ආදායම
බු.ප්. 304	(මග)	-	-
බු.ප්. 304	(යල)	-	-
බු.ප්. 300	(මග)	1674	-
බු.ප්. 300	(යල)	1674	-
බු.ප්. 303	(මග)	-	-
බු.ප්. 303	(යල)	-	-
බු.ප්. 350	(මග)	-	-
බු.ප්. 350	(යල)	-	-
බු.ප්. 352	(මග)	-	-
බු.ප්. 352	(යල)	-	-
බු.ප්. 351	(මග)	-	-
බු.ප්. 351	(යල)	-	-
බු.ප්. 94-1	(මග)	-	-
බු.ප්. 94-1	(යල)	-	-
බු.ප්. 379-2	(මග)	-	-
බු.ප්. 379-2	(යල)	-	-
බු.ප්. 403	(මග)	516	-
බු.ප්. 403	(යල)	-	-
බු.ප්. 450	(මග)	-	-
බු.ප්. 450	(යල)	-	-
බු.ප්. 353	(මග)	-	-
බු.ප්. 353	(යල)	-	-
බු.ප්. 34-6	(මග)	-	-
බු.ප්. 34-6	(යල)	-	-
බු.ප්. 380	(මග)	-	-
බු.ප්. 380	(යල)	-	-
බු.ප්. 354	(මග)	3132	-
බු.ප්. 354	(යල)	2726	-
බු.වබ්ලිව් 351	(මග)	-	-
බු.වබ්ලිව් 351	(යල)	-	-
බු.ප්. 400-1	(මග)	-	-
බු.ප්. 400-1	(යල)	-	-
බු.ප්. 276-5	(මග)	-	-
බු.ප්. 276-5	(යල)	-	-
බු.ප්. 303	(මග)	-	-
බු.ප්. 303	(යල)	-	-
බු.ප්. 354	(මග)	-	-
බු.ප්. 354	(යල)	-	-
වෙනත්	(මග)	-	-
වෙනත්	(යල)	-	-
<b>13 ගොවිසංවිධාන හා පොදු සංවිධාන</b>			
ගොවි සංවිධාන		21	-
ගොවිසංවිධාන සාමාජික සංඛ්‍යාව		878	-
පොදු සංවිධාන		99	-
පොදු සංවිධාන සාමාජික සංඛ්‍යාව		818	-
<b>14 ගොවිසංවිධානයේ අරමුදල්</b>			
අත්කර බදු		-	-
සාමාජික ගාස්තු		21	68066
ගොවිජන බැංකු කොටස්		3	300
ණය සේවා		-	-
කොන්ත්‍රාත් මගින්		-	-
මුද්‍රාකරණ උපකරණ සේවා		-	-
සැපයුම් සේවා		-	-
<b>15 ගොවිජන කේන්ද්‍රයේ අරමුදල්</b>			
ගොවිසංවිධාන - එකතු වන අත්කර බදු වලින්		-	1418
ගොවි බැංකු කොටස් වලින්		-	2415
ණය සේවා		-	-
සැපයුම් සේවා		-	-
භිෂ්පාදන අලවියෙන්		-	-
මුද්‍රාකරණ උපකරණ සේවා		-	-
<b>16 ගොවි සුරක්ෂණ සේවා</b>			
ඉඩම් මජපු ලබාගත් ප්‍රමාණය		-	-
ජය ගුම් මජපු ලබා ගත් ප්‍රමාණය		1952	-
ගොවි විශ්‍රාම වැටුප් ලබන සංඛ්‍යාව		-	-

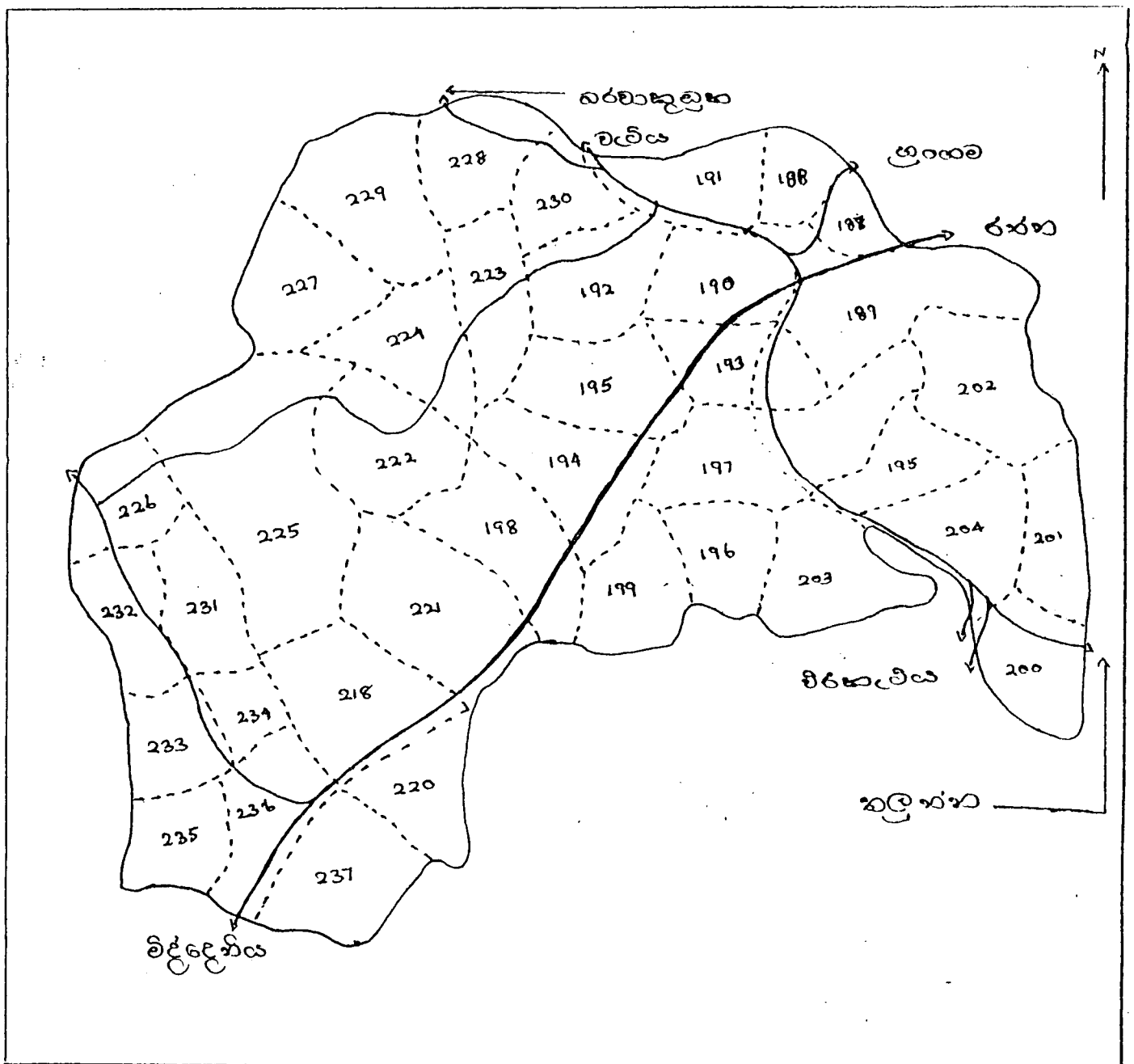
17 ප්‍රදේශයේ ඇති සුළු වාරිමාර්ග පහසුකම්

ජලාශය	කැබ්ලි සංඛ්‍යාව	ඉඩම් ප්‍රමාණය හෙක්:	වගා කරන්නන්ද?	
			මව්	නූත
උස්වැව් පුංචි වැව	75		50	-
පහල වැව	40		50	-
පෑව් වැව කුඩාවැව	45		18	-
කරව්ගස් වැව	40		30	-
කිවුල්ආර වැව	150		45	-
හැලේකඩ වැව	65		48	-
කංකානම්ගම වැව	54		84	-
මොරකනුව වැව	130		150	-
ජඳුර වැව	20		35	-
කලවැල්වල වැව	30		40	-
මාගමයායගම වැව	30		10	-
හිංආර වැව	40		35	-
කරගහවල වැව	35		55	-
වීරෝදාගම වැව	75		-	-
කාරියමඩිත්ත වැව	30		20	-
සූරියපොකුණ වැව	15		18	-
මැටිගත්වැව	55		35	-
මැදවැව	75		35	-
අළුත් වැව	75		30	-
දන්දෙනිගමවැවයාබදඇල	15		15	-

18. දියුණු කලහැකි වගාවන් සහ කර්මාන්ත

		අඟුණකොළපැලැස්ස
පලතුරු වගාව		X
	කෙසෙල්	X
	දිවුල්	-
	දෙළුම්	-
	දෙහි	-
	පැපොල්	X
	පැෂන්	-
	දොඩම්	-
	අත්තාසි	-
	අඹ	-
	මිදි	-
පැහිරි වගාව		
	පැහිරි තෙල්	-
සත්ව පාලනය		
	කුකුල් පාලනය	-
	ගව පාලනය	-
	කුකුල් පැටවුන් බෝකිරීම	-
	එලකිරි	X
	මි.කිරි	X
	එළු කිරි	-
සහල් සැකැසීම		X
මුංඇට සහ රටකපු සැකැසීම		-
මීරිදිය මාළු නිෂ්පාදනය		-
පොල් ආශ්‍රිත කර්මාන්ත		-
හාල් පිටි නිෂ්පාදනය		-
නුඩලිය නිෂ්පාදනය		-
ව්‍යාපෘති කළමනාකරනය සහ අධීක්ෂණය		
දත්ත සැකසුම හා ඉදිරිපත් කිරීම	පී. එම්. හේනෙගෙදර (අංශ ප්‍රධාන ) ( සංඛ්‍යාත හා දත්ත සැකසුම් අංශය ) එම්. ඩී. එල්. සෙනරත් (වැඩ සටහන් සම්පාදක) එන්. එල්. එම්. මුසාපර් (සංඛ්‍යාත සහකාර ) ශ්‍රියානි ඉලේසිංහ (දත්ත ඇතුළත් කිරීමේ ක්‍රියාකාරිනී) තමරා බාලසූරිය (විමර්ශන නිලධාරිනී )	
දත්ත රැස්කිරීම	ප්‍රාදේශීය නිලධාරි සහ කාර්ය මණ්ඩලය අඟුණකොළපැලැස්ස	

අගුණකොළපැලැස්ස ගොවිජන කේන්ද්‍ර බල ප්‍රදේශ සිතියම



- |                     |                     |                  |
|---------------------|---------------------|------------------|
| 187. අගුණකොළපැලැස්ස | 201. නාලම්පුරුව     | 229. දික්වැව     |
| 188. ආචාර්යාගම      | 202. ගුරුත්තැහෙහේආර | 230. කලවැල්වල    |
| 189. යකාගල          | 203. දහඅමුණ         | 231. කැන්දකැටිය  |
| 190. අලුත්වැව       | 204. කොටවාය         | 232. රත්මල්වල    |
| 191. කංකාතම්ගම      | 219. උ. දෙබොක්කාව   | 233. උ. දබරැල්ල  |
| 192. බිත්තම         | 220. ද. දෙබොක්කාව   | 234. ද. දබරැල්ල  |
| 193. හෙලකඩ          | 221. සුරියපොකුණ     | 235. කාරියමඩිත්ත |
| 194. දන්දෙනිගම      | 222. අමරතුංගම       | 236. උ. නලාව     |
| 195. කරගහවෙල        | 223. මැද ආර         | 237. ද. නලාව     |
| 196. සුලමුල්ල       | 224. කොහොඹගස්වැව    |                  |
| 197. ජඳුර           | 225. උස්වැව         |                  |
| 198. පහලගම          | 226. කසිලවැල්පොතුව  |                  |
| 199. ගුරුවෙල        | 227. මැටිගව්වල      |                  |
| 200. ඉදිගැටවෙල      | 228. අබේසේකරගම      |                  |